

BUENAS PRÁCTICAS



Deposite la basura en contenedores



Camina por los senderos marcados



Respete los bienes y propiedades privadas



No se permite la captura de animales



No se permite encender fuego



No se permite la pesca



No se permite la recolección de plantas

Teléfono de emergencias: 112



ALMERÍA



MÁS INFORMACIÓN

Centro de Visitantes Mirador de la Umbría de la Virgen.
Ctra. AL-317 María-Orce km 2,7. María. Almería. Tel. 950 52 70 05

www.ventanadelvisitante.es

Dep. Legal: SE-4111-2010 Impresión: Imprenta Escandín, S.A.
© / Dirección: Coordinación: Consejería de Medio Ambiente, Junta de Andalucía. Realización e imágenes: grupo emboro; Federación Andaluza de Montañismo, archivo OMA y Carlos Sanz.



UNIÓN EUROPEA

Fondos Feder



JUNTA DE ANDALUCÍA
CONSEJERÍA DE MEDIO AMBIENTE

PARQUE NATURAL
Sierra María-
Los Vélez

Sendero Pinar de la Alfahuara



JUNTA DE ANDALUCÍA
CONSEJERÍA DE MEDIO AMBIENTE

• TRAYECTO

Lineal

• LONGITUD

8,3 km

• TIEMPO ESTIMADO

2 horas y 30 minutos

• DIFICULTAD

Media

• TIPO CAMINO

Pista o carril

• PAISAJE/VEGETACIÓN

Modelado sobre rocas calizas. Bosque de pinares autóctonos y de repoblación. Encinares. Vistas panorámicas desde miradores.

• SOMBRA

Abundante

• AUTORIZACIÓN ESPECIAL

No es necesaria

• RECOMENDACIONES

Llevar agua potable y vestimenta y calzado adecuados.

• PROVINCIA / MUNICIPIOS

Almería / María

• HOJAS DEL MTN 1:50.000

951 - Orce

• COORDENADAS INICIO / FINAL

37° 42' 12,55"N – 2° 12' 29,58"O

37° 42' 18,52"N – 2° 14' 28,44"O



CÓMO LLEGAR

Desde Vélez Rubio tomar la A-317 en sentido norte hacia Vélez Blanco. Tras recorrer unos 18 km y haber pasado María, el sendero se inicia en el lado izquierdo de la carretera.



APARCAMIENTOS

No hay aparcamiento habilitado al inicio del sendero, aunque hay lugares próximos donde es posible dejar el vehículo.



TRANSPORTE PÚBLICO

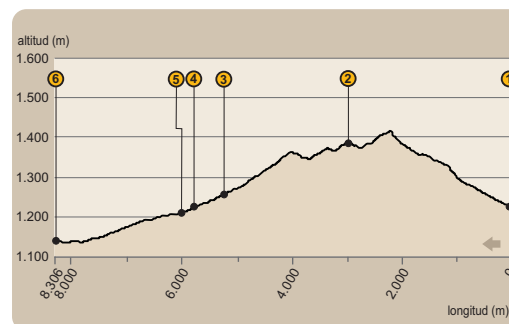
La principal empresa concesionaria de las líneas regulares de autobuses en la zona es Alsa (tel. 902 42 22 42; www.alsa.es).



OTROS SENDEROS

El parque natural ofrece otros recorridos para senderistas. Entre los más próximos están el de la Umbría de la Virgen y el de la Umbría del Maimón.

PERFIL DEL RECORRIDO



• DESNIVEL MÁXIMO

276 m

• COTA MÁXIMA

1.415 m

• COTA MÍNIMA

1.136 m

LA RIQUEZA FAUNÍSTICA

La diversidad de hábitats presentes en sierra María (bosques, canchales y pedregales, escarpes,...) permite la presencia de una rica y variada fauna en la que destacan las aves, de las que se han registrado más de un centenar de especies entre sedentarias, invernantes y estivales.



Sobresalen el azor, el gavilán y el águila calzada en los bosques de pinos. En los cortados de este espacio montañoso nidifican el águila real, el halcón peregrino y el búho real.

Otras especies, típicas de las áreas cultivadas son la cogujada, la calandria o la bisbita común.





Sendero Pinar de la Alfahuara

Realizando este sendero podremos acercarnos a una bella síntesis de la historia natural y cultural de estas sierras.

El camino nos permitirá admirar, entre otros atractivos del medio, uno de los escasos pinares autóctonos que aún perviven en la provincia de Almería, así como conocer interesantes aspectos de la historia socioeconómica del parque, ligada siempre al aprovechamiento de los recursos naturales del bosque mediterráneo.

La Aduana

A pie de la carretera AL-832 que, partiendo de la localidad de María, se dirige a Orce encontraremos unas ruinas pertenecientes a una antigua casa de guardas forestales: se trata del lugar conocido como La Aduana, que tenía la función de controlar las explotaciones de estos bosques por la gente del lugar. Aquí comienza nuestro sendero (ver [1] en el mapa). Empezamos a caminar siguiendo un cruce bien señalizado situado a nuestra izquierda. Una vez iniciado el sendero, y recorridos unos metros nos encontramos con la única dificultad en nuestro recorrido, ya que al comienzo debemos salvar un desnivel de 140 metros.



Al comienzo del camino, el viejo edificio de La Aduana, tras la bella encina, nos habla de un pasado señorial en el que el control de la explotación de los recursos forestales y cinegéticos estaba sometido al control de la nobleza local: el marquesado de Los Vélez. Desde entonces La Aduana constituía la única entrada posible a este particular enclave.

Durante el primer tramo, en dirección sur, nos encontraremos con una cubierta arbórea formada por pino carrasco, con sotobosque de jaras, encinas, hiniestas y enebros. Cuando el sendero toma la dirección oeste, la arboleda pasará a ser un encinar arbustivo con presencia de manchas dispersas de pino laricio.




Puntal del Morral

Prosiguiendo el camino llegaremos al mirador Puntal del Morral [2], desde el cual es posible observar un magnífico paisaje lleno de contrastes: por un lado, las extensas llanuras cerealistas; por otro lado un magnífico ejemplo de bosque mediterráneo. Desde este punto también podremos sorprendernos con el vuelo de algún buitre leonado, águila culebrera, águila calzada, etc.



La vista panorámica desde el mirador del Morral. Un observatorio del paisaje y de la abundante avifauna del lugar.

Tras un merecido descanso en el mirador, continuaremos por nuestro sendero iniciando el descenso hacia el área recreativa de los Alámicos. Poco a poco nos vamos adentrando en el barranco Agrío [3], desde el cual tendremos la oportunidad de contemplar el encinar que cubre la ladera oeste del Puntal del Morral, así como, la formación boscosa de caducifolios en la zona alta del barranco, compuesta entre otras especies por arces, mostajos y durillos. Desde este lugar se diferencian las imponentes crestas calizas, en las que se muestran claras señales de disolución, enseñándonos así, el complejo sistema kárstico que gobierna el macizo.



Los Alámicos

Al cruzar el barranco Agrío, proseguimos nuestro camino por la otra vertiente, en la que comenzamos un suave descenso que nos llevará a la intersección con la pista forestal de Los Alámicos [4]. Una vez allí podemos acercarnos hasta esta área recreativa, la cual está dotada de mesas y bancos de madera, fuentes y un refugio de montaña que en la actualidad se encuentra cerrado.

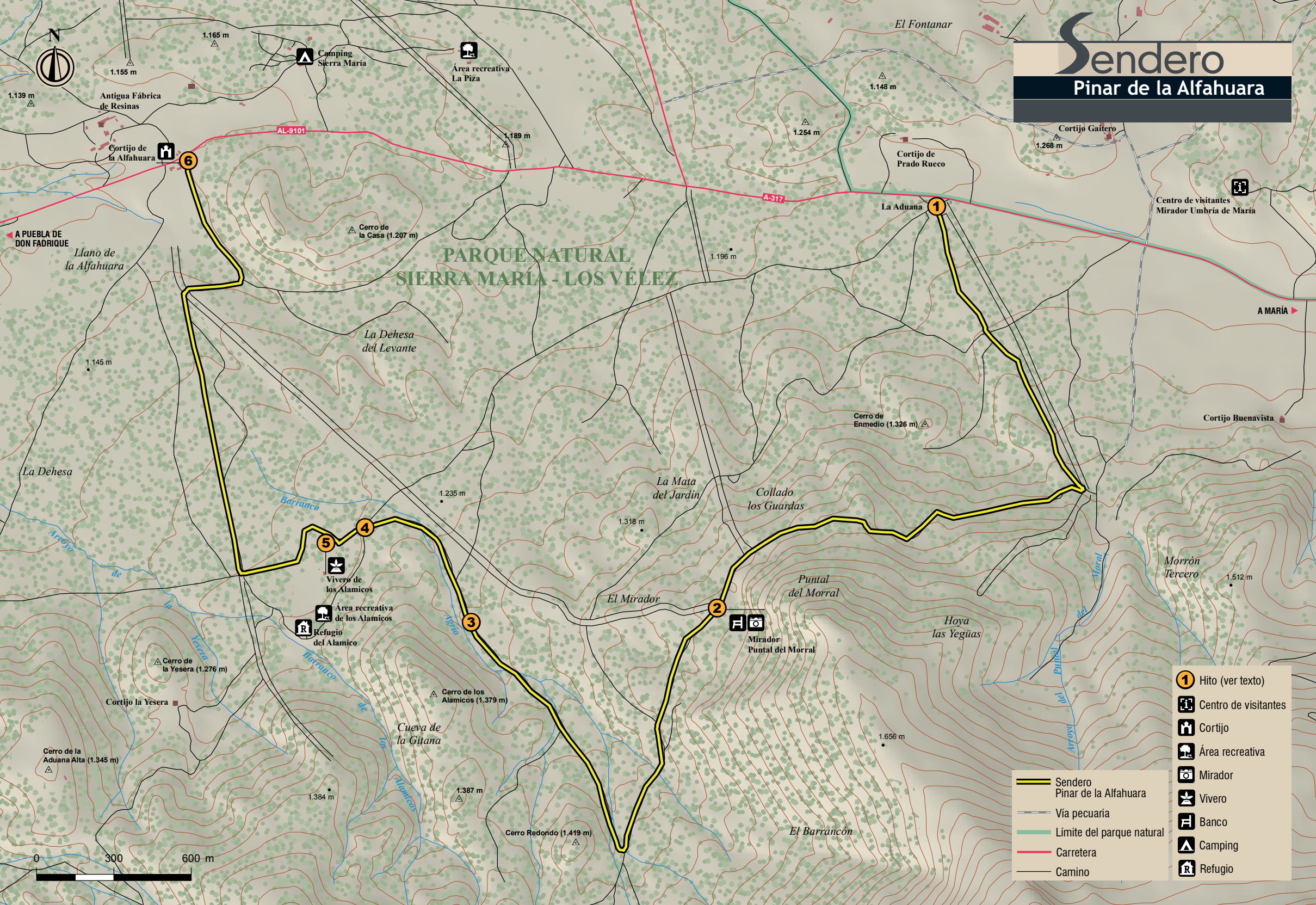


Para continuar el sendero volvemos al cruce de caminos y atravesamos la pista que nos lleva hasta el vivero [5] de los Alámicos, donde se producían todas las plantas utilizadas en las repoblaciones. El sendero constituye la linde entre la propiedad privada de la dehesa y la pública. Es interesante señalar que en este tramo, durante los meses de primavera y verano, nacen orquídeas que introducen nuevos matices de color al pinar.

Poco a poco nos vamos acercando a La Alfahuara, objetivo y fin de nuestro recorrido [6] en donde, además de viviendas, actualmente en ruinas, destacaba en los años cuarenta, una resinera, o factoría de procesamiento de las resinas obtenidas de la explotación de los pinos carrascos de la zona.



Sendero Pinar de la Alfahuara



- 1 Hito (ver texto)
- Centro de visitantes
- Cortijo
- Área recreativa
- Mirador
- Vivero
- Banco
- Camping
- Refugio

- Sendero Pinar de la Alfahuara
- Vía pecuaria
- Límite del parque natural
- Carretera
- Camino

